

INFORME DIARIO DE MONITOREO DE MEDIOS*

*Vigilancia basada en eventos de interés epidemiológico mediante el monitoreo de medios abiertos de comunicación locales y nacionales.

Reporte de eventos:

Tema	Medio	Fecha	Resumen	Liga	Prioridad
Covid-19	El sol de Cuernavaca	02 julio 2020	Este jueves Morelos alcanzó los tres mil 95 casos de Covid-19 al registrar en las últimas 24 horas 47 casos más y cinco nuevos decesos para llegar a las 697 defunciones, informó en la conferencia diaria el secretario de Salud, Marco Antonio Cantú Cuevas. Llamó a la población y a los municipios a contribuir para que el semáforo epidemiológico en la entidad cambie a naranja.	https://www.elsoldecuernavaca.com.mx/local/preven-se-incrementen-los-contagios-hasta-50-en-morelos-5443987.html	Bajo
Covid-19	El sol de Cuernavaca	03 julio 2020	La determinación de la Suprema Corte de Justicia de la Nación de ordenar que se vuelva al confinamiento en el municipio de Cuautla y Cuernavaca, es un tema más político que de salud, pues pese a que se estaba cumpliendo con todos los protocolos ordenados por autoridades sanitarias, muy fácil los funcionarios ordenan el cierre de los negocios, mientras ellos tienen seguros sus salarios, por ello mientras tanto no seamos notificados seguiremos trabajando, expuso el presidente de la Cámara Nacional de la Industria Restaurantera y Alimentos Condimentados-CANIRAC-Harry Nielsen León.	https://www.elsoldecuernavaca.com.mx/local/minima-obediencia-por-la-cuarentena-5444856.html	Bajo
Covid-19	El sol de Cuernavaca	01 julio 2020	Expertos en materia de Covid-19 se dicen preocupados ante las últimas movilizaciones de comerciantes en el municipio de Cuernavaca, lo que mantiene en riesgo latente un repunte de casos y lo peor, señalan, "que ha sido alentada por las autoridades estatales y municipales".	https://www.elsoldecuernavaca.com.mx/finanzas/preocupa-a-los-investigadores-movilizacion-de-comerciantes-en-cuernavaca-5439432.html	Bajo
Covid-19	Diario de Morelos	03 julio 2020	En caso de que este viernes se logre un cambio en el color del semáforo de nivel de riesgo de COVID-19 se permitirá la apertura de un mayor número de actividades.	https://www.diariodemorelos.com/noticias/apuestan-en-morelos-cambiar-alerta-de-rojo-naranja-para-covid-19	Bajo
Covid-19	Diario de Morelos	02 julio 2020	Las comorbilidades están siendo un factor decisivo en las personas que padecen COVID-19, informó el secretario de Salud, Marco Antonio Cantú Cuevas. Dijo lo anterior al dar a conocer la actualización de casos por COVID-19, que hasta este miércoles se confirman tres mil 048 casos acumulados, de los cuales 172 están activos, 537 sospechosos y 692 defunciones.	https://www.diariodemorelos.com/noticias/diabetes-hipertensi-n-y-obesidad-complican-salud-de-pacientes-covid19-en-morelos	Bajo



SERVICIOS
DE SALUD



<http://ssm.gob.mx>



Servicios de Salud Morelos



@MorelosSalud

Tema	Medio	Fecha	Resumen	Liga	Prioridad
Covid-19	La Unión	03 julio 2020	Caminos y Puentes Federales (Capufe) confirmó que 14 de sus colaboradores fallecieron durante los últimos tres meses a causa del covid-19, mientras que 38 trabajadores más se encuentran enfermos.	https://www.launion.com.mx/morelos/sociedad/noticias/163199-capufe-reporta-14-decesos-de-trabajadores-por-covid-19.html	Bajo
Lluvias	La Unión	03 julio 2020	Ante el pronóstico de lluvias severas con fuertes vientos, la Dirección Municipal de Protección Civil alertó a los habitantes de las colonias y poblados a extremar sus medidas de prevención para evitar ser afectados por el mal clima.	https://www.launion.com.mx/morelos/cuautla/noticias/163222-ante-lluvias-redoblan-medidas-preventivas-en-ayala.html	Bajo
Dengue	La Unión	03 julio 2020	El delegado de esa comunidad de Cuautla pide al Ayuntamiento realizar acciones que eviten la proliferación del mosquito transmisor de dengue.	https://www.launion.com.mx/morelos/cuautla/noticias/163152-solicitan-campanas-de-fumigacion-y-nebulizacion-en-tetelcingo.html	Bajo
Covid-19	La Unión	03 julio 2020	Muchos comerciantes y clientes no respetan esa medida, al considerar que no es oficial y la situación en el municipio por covid-19 "no es grave".	https://www.launion.com.mx/morelos/zona-sur/noticias/163143-locatarios-del-mercado-de-coatlan-no-cumplen-con-uso-de-cubrebocas.html	Bajo
Dengue	Zona Centro	03 julio 2020	Las autoridades de salud realizaron un nuevo exhorto a la población para que no bajen la guardia en cuidados contra el dengue porque hasta el momento se reportan 82 confirmados de ellos 58 son dengue con síntomas de alarma y 24 de casos no graves.	https://www.zonacentronoticias.com/2020/07/morelos-registra-82-casos-de-dengue-la-mayoria-son-con-sintomas-graves/	Bajo
Dengue	La jornada	03 julio 2020	Los casos de dengue disminuyeron un 31 por ciento en comparación con el 2019, informó Eduardo Sesma Medrano, encargado de despacho de la Jefatura de Epidemiología de Servicios de Salud de Morelos (SSM).	http://www.lajornadamorelos.com.mx/sociedad-y-justicia/2020/07/03/22532/ssm-reducen-31-los-casos-dengue-en-todo-el-estado	Bajo



SERVICIOS
DE SALUD



<http://ssm.gob.mx>



Servicios de Salud Morelos



@MorelosSalud

INFORME DE RIESGOS METEOROLOGICOS

Fuente: Servicio Meteorológico Nacional de México, CONAGUA.

SE PRONOSTICAN LLUVIAS PUNTUALES MUY FUERTES EN SONORA, CHIHUAHUA, DURANGO, SINALOA, GUERRERO, OAXACA Y CHIAPAS.

Para hoy, se pronostica que la **onda tropical No. 11** se desplace sobre el sur del país, mientras que la **onda tropical No. 12** lo hará sobre el sureste de México, ocasionarán lluvias puntuales muy fuertes acompañadas de descargas eléctricas y posibles granizadas en Chiapas, Oaxaca y Guerrero, así como fuertes en Michoacán, Tabasco, Campeche y Quintana Roo.

Un **canal de baja presión** se extenderá desde el noroeste hasta el occidente del país, mientras que un segundo **canal de baja presión** lo hará sobre el noreste, oriente y centro de México, interactuarán con **inestabilidad atmosférica superior** y con la entrada de humedad proveniente del Golfo de México y Océano Pacífico, ocasionarán chubascos y lluvias puntuales fuertes en dichas regiones, las lluvias estarán acompañadas de actividad eléctrica, rachas de viento y posibles granizadas.

Finalmente, se pronostican temperaturas máximas superiores a 40°C en 8 entidades del país.

Las lluvias podrían acompañarse de descargas eléctricas, posible caída de granizo y fuertes rachas de viento durante las tormentas.

Pronostico de Precipitación:

Intervalos de chubascos con lluvias puntuales fuertes (25 a 50 litros por metro cuadrado): Nayarit, Jalisco, Colima, Michoacán, **Morelos**, Estado de México, Puebla, Veracruz, Tabasco, Campeche y Quintana Roo.

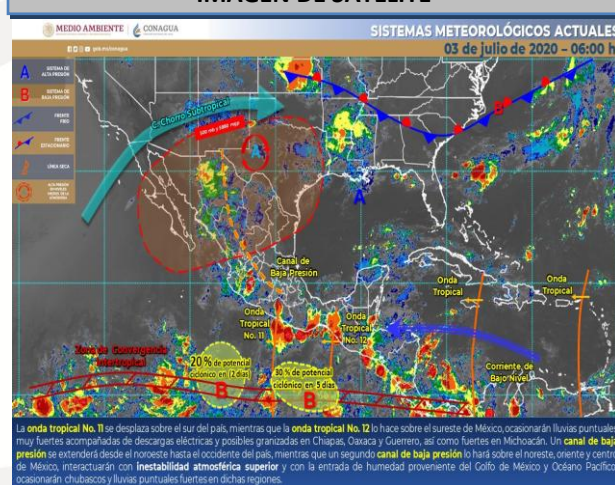
Pronostico de Temperaturas Máximas:

Temperaturas máximas de 35°C a 40°C: Chihuahua, Coahuila, San Luis Potosí (oriente), Durango (noreste), Nayarit, Jalisco, Colima, **Morelos** (sur), Veracruz (norte), Tabasco, Campeche, Yucatán y Quintana Roo.

Pronostico en región Mesa Central:

Cielo parcialmente nublado por la mañana e incremento de nublados durante la tarde, se prevén lluvias puntuales fuertes en **Morelos** y Puebla, chubascos en Querétaro e Hidalgo y lluvias aisladas en Guanajuato y Tlaxcala, las lluvias se acompañarán de descargas eléctricas. Ambiente caluroso y viento del noreste de 15 a 30 km/h con rachas de 50 a 60 km/h en Puebla, Guanajuato y Querétaro.

IMAGEN DE SATELITE



SERVICIOS
DE SALUD



<http://ssm.gob.mx>



Servicios de Salud Morelos



@MorelosSalud

INFORME DE MONITOREO VOLCÁNICO Y SISMOLÓGICO

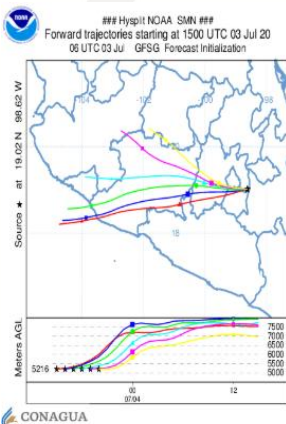
Fuente: Servicio Sismológico Nacional, UNAM. / Centro nacional de Prevención de Desastres (CENAPRED)

En las últimas 24 horas, mediante el sistema de monitoreo del volcán Popocatepetl se identificaron **76 exhalaciones** de baja intensidad, acompañadas de gases volcánicos y en ocasiones de bajas cantidades de ceniza.

Al momento de este reporte se observa una ligera emisión constante de gases volcánicos que se dispersan al suroeste.

NIVEL DE ALERTA	SEMAFORO	AMARILLO-FASE 2
	Incremento de actividad: <ul style="list-style-type: none"> • Pluma de vapor de agua y gas • Ligera caída de ceniza en áreas cercanas • Caída de fragmentos incandescentes • Crecimiento y destrucción de domos de lava • Posibilidad de flujos piroclásticos por explosiones • Flujos de lodo o escombros de corto alcance 	

RECOMENDACIONES PARA LA FASE AMARILLO FASE 2
<ol style="list-style-type: none"> 1. Continuar con el radio de seguridad de 12 km, por lo que la permanencia en esa área no está permitida. 2. Controlar el tránsito entre Santiago Xalitlintla y San Pedro Nexapa, vía Paso de Cortés. 3. A las autoridades de Protección Civil, mantener sus procedimientos preventivos, de acuerdo con sus planes operativos. 4. A la población se le recomienda elevar la atención a los avisos de las autoridades de su localidad y se exhorta a no acercarse al volcán, y mucho menos al cráter. 5. Mantenerse fuera de cañadas ante posibles flujos de lodo, principalmente en temporada de lluvias.

PRONOSTICO DE CAIDA DE CENIZA
 <p>En caso de una exhalación de ceniza volcánica, el pronóstico de trayectoria sería hacia el oeste-noroeste de la posible exhalación. Iniciando su trayectoria en la zona oeste del estado de Puebla; zona sureste, centro, sur, oeste y suroeste del Estado de México; zona sureste, sur y suroeste de la Ciudad de México; zona noreste, norte y noroeste del estado de Morelos; zona este del estado de Michoacán</p>

ÚLTIMO SISMO	
ÚLTIMO SISMO	SISMOS RECIENTES
TIEMPO DEL CENTRO DE MÉXICO FECHA: 2020-07-03 HORA: 04:57:52 MAGNITUD: 3.7 EPICENTRO LATITUD: 17.28° LONGITUD: -99.79° LOCALIZACIÓN: 43 KM AL SUROESTE DE CHILPANCINGO, GUERRERO PROFUNDIDAD: 51 KM	

MAPA DE LA REPUBLICA MEXICANA
 <p>Servicio Sismológico Nacional UNAM, México. Leaflet © Colaboradores de OpenStreetMap</p>



SERVICIOS
DE SALUD



<http://ssm.gob.mx>



Servicios de Salud Morelos



@MorelosSalud

INFORME DE TEMPERATURAS Y CALIDAD DEL AIRE

Fuente: Comisión Estatal de Agua (CEAGUA)

ICA	CALIDAD DEL AIRE	PROTEJA SU SALUD
0-50	Buena	No se anticipan impactos a la salud cuando la calidad del aire se encuentra en este intervalo.
51-100	Moderada	Las personas extraordinariamente sensitivas deben considerar limitación de los esfuerzos físicos excesivos y prolongados al aire.
101-150	Dañina a la salud de los grupos sensitivos	Los niños adultos activos, y personas con enfermedades respiratorias tales como el asma, deben evitar los esfuerzos físicos excesivos y prolongados al aire.
151-200	Dañina a la salud	Los niños adultos activos, y personas con enfermedades respiratorias tales como el asma, deben evitar los esfuerzos físicos excesivos y prolongados al aire libre; las demás personas, especialmente los niños, deben limitar los esfuerzos excesivos y prolongados al aire libre.
201-300	Muy dañina a la salud	Los niños adultos activos, y personas con enfermedades respiratorias tales como el asma, deben evitar todos los esfuerzos excesivos al aire libre; las demás personas, especialmente los niños, deben limitar los esfuerzos físicos excesivos al aire libre.
300+	Arriesgado	

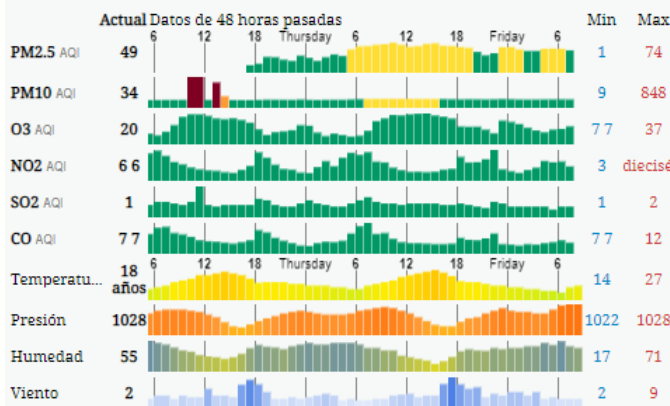
CALIDAD DEL AIRE CUERNAVACA, MORELOS.

Estación de Monitoreo Cuernavaca Centro, Morelos

49

Bueno

Actualizado el viernes 8:00
Temperatura: 18 °C



PRONOSTICO DEL TIEMPO EN MORELOS

Municipio	Max	Mín	Municipio	Max	Mín
Amacuzac	35°	20°	Puente de Ixtla	36°	20°
Axochiapan	32°	20°	Temixco	34°	17°
Ayala	32°	19°	Tepalcingo	31°	20°
Cuautla	30°	18°	Tepoztlán	26°	12°
Cuernavaca	27°	13°	Tlaltizapan	29°	18°
Huitzilac	19°	9°	Tlaquiltenango	35°	21°
Jiutepec	32°	16°	Zacatepec	31°	19°
Jojutla	34°	21°	Zacualpan	26°	13°

TEMPERATURAS MAXIMAS Y MINIMAS

Mínimas

Huitzilac	9°
Tetela del Volcán	11°
Ocuituco	12°
Totolapan	13°

Máximas

Puente de Ixtla	36°
Tlaquiltenango	35°
Jojutla	34°
Axochiapan	32°



SERVICIOS
DE SALUD



<http://ssm.gob.mx>



Servicios de Salud Morelos



@MorelosSalud

MONITOREO BASADO EN EVENTOS Y ESPII

Fuente: Jurisdicciones Sanitarias del estado de Morelos.

JURISDICCION SANITARIA I:

- SIN EVENTOS EXTRAORDINARIOS.

JURISDICCION SANITARIA II:

- SIN EVENTOS EXTRAORDINARIOS.

JURISDICCION SANITARIA III:

- CASO EFE.
 - Femenino de 24 años de edad con residencia en Cuautla, inicio de síntomas 25/06/2020 y exantema 27/06/2020, primer contacto con Servicios de Salud 01/07/2020, toma de muestras suero y exudado faríngeo 01/07/2020 **pendiente resultado**, unidad notificante C.S Atlatlahucan, SSA, JSIII.

REPORTE DE LLUVIAS.

- Lluvias moderadas, acompañadas también de rachas de vientos, aumento de cauces de ríos pero sin llegar a su escala crítica.

Al momento no se tiene reporte de afectaciones relevantes que requieran intervenciones de salud.



SERVICIOS
DE SALUD



<http://ssm.gob.mx>



Servicios de Salud Morelos



@MorelosSalud